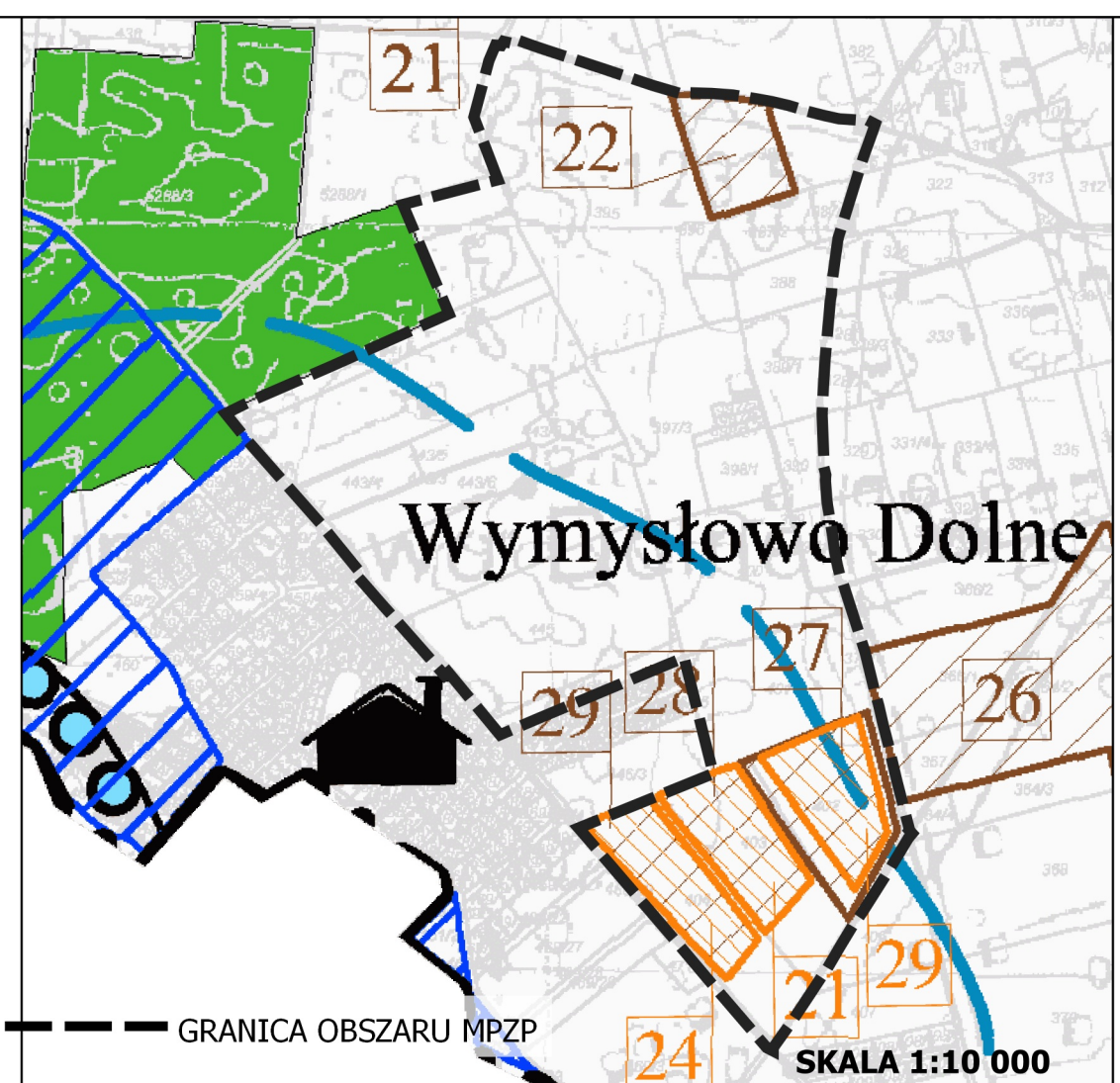


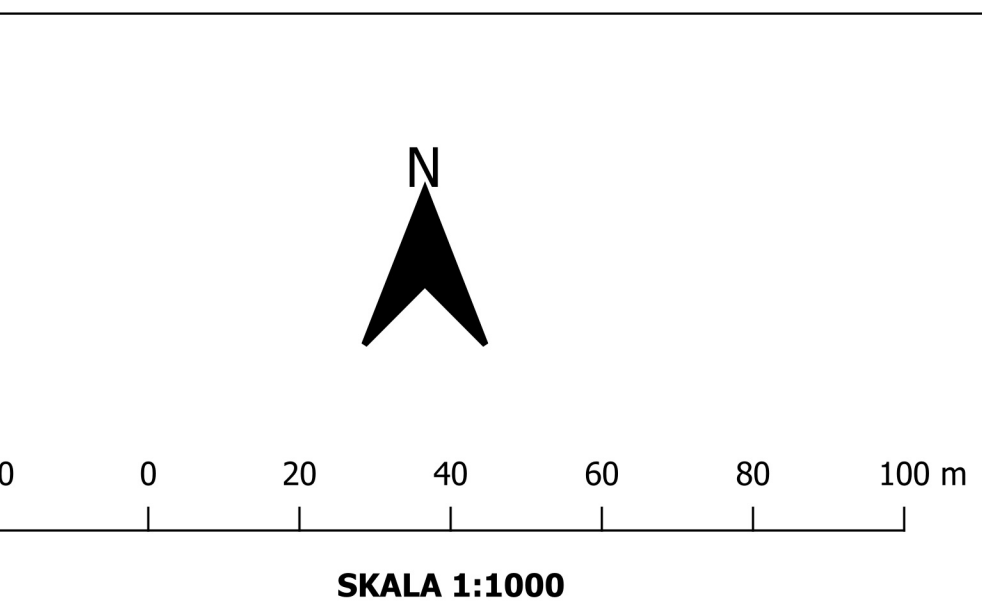
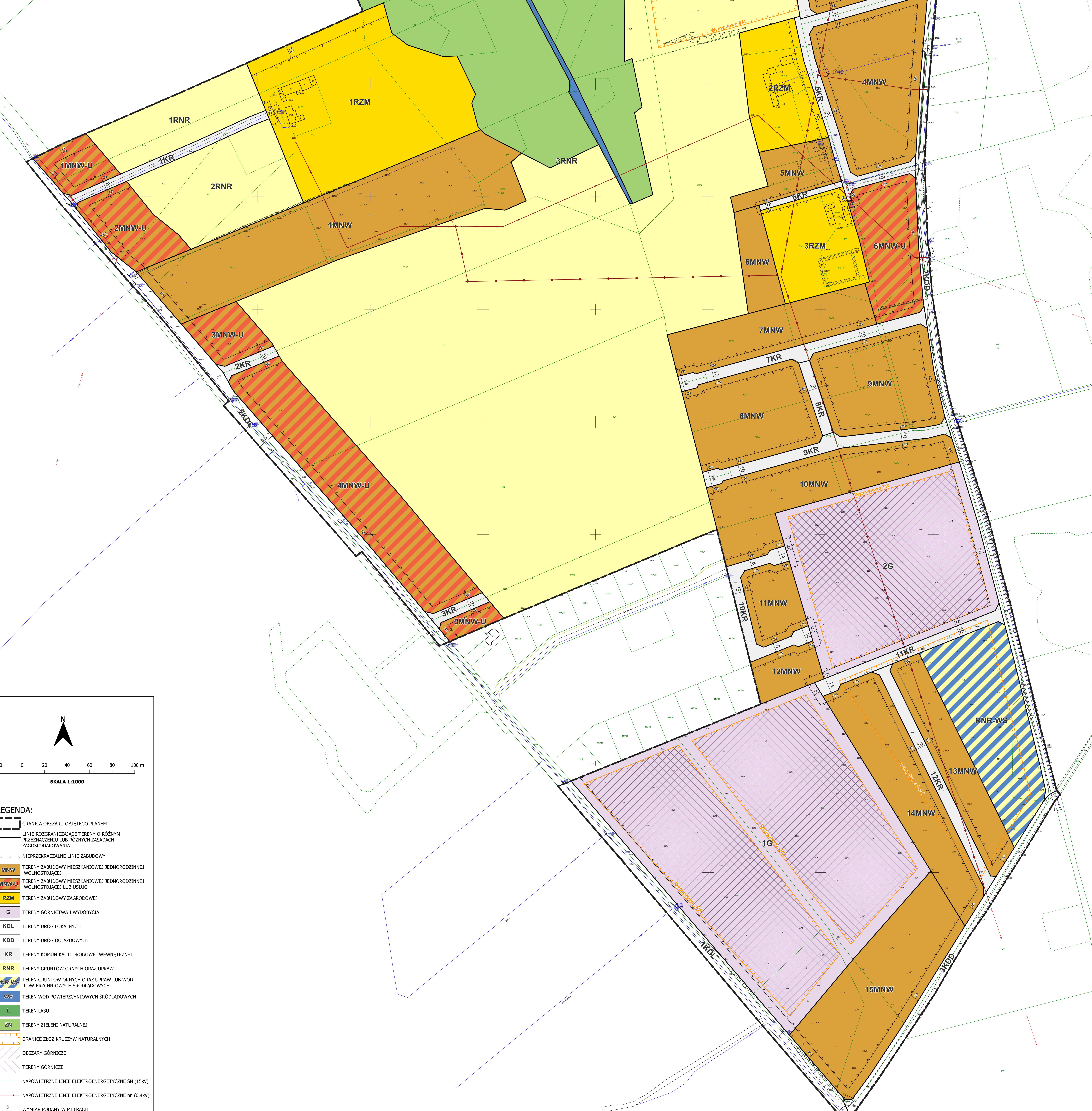
MIEJSCOWY PLAN ZAGOSPODAROWANIA PRZESTRZENNEGO CZĘŚCI WSI WYMYSŁOWO GM. TRZEMESZNO

STUDIUM UWARUNKOWAŃ I KIERUNKÓW
ZAGOSPODAROWANIA PRZESTRZENNEGO
MIASTA I GMINY TRZEMESZNO



ZALĄCZNIK NR 1
DO UCHWAŁY NR RADY MIEJSKIEJ TRZEMESZNA Z DNIA
OPUBLIKOWANY W DZ. URZ. WOJ. WLKP. POZ. Z DNIA

- OZNACZENIA**
- GRANICA GMINY
 - TERENY LASÓW
 - TERENY WÓD
 - TERENY GÓRNICZE
 - I DOKUMENTOWANE ZŁOŻA KRUSZYWA NATURALNEGO
- JEDNOSTKI STRUKTURALNE**
- B, C, D STREFA WIEJSKA
- OBSZARY FUNKCJONALNO-PRZESTRZENNE**
- R... OBSZARY ROLNICZE
 - WŚIE Z DODATKOWĄ FUNKCJĄ TURYSTYCZNO-WYPOCZYNKOWĄ
- OBSZARY ŚRODOWISKA PRZYDORNICZEGO OBJĘTEGO OCHRONĄ**
- STREFA 100M OCHRONY JEZ. WIERZBICZAŃSKIEGO
 - DZIAŁY WÓD ZLEWNI CZĄSTKOWYCH
 - OBSZAR NATURA 2000 - POJEZIERZE GNIEZNIŃSKIE



- LEGENDA:**
- GRANICA OBSZARU OBJĘTEGO PLANEM
 - LINIE ROZGRANICZAJĄCE TERENY O RÓŻNYM PRZEZNACZENIU LUB RÓŻNYCH ZASADACH ZAGOSPODAROWANIA
 - NIEPRZEKACZALNE LINIE ZABUDOWY
 - MNW TERENY ZABUDOWY MIESZKANIOWEJ JEDNORODZINNEJ WOLNOSTOJĄCEJ
 - MNW-U TERENY ZABUDOWY MIESZKANIOWEJ JEDNORODZINNEJ WOLNOSTOJĄCEJ LUB USŁUG
 - RZM TERENY ZABUDOWY ZAGRODOWEJ
 - G TERENY GÓRNICZWA I WYDOBYCIA
 - KDL TERENY DRÓG LOKALNYCH
 - KDD TERENY DRÓG DOJAZDOWYCH
 - KR TERENY KOMUNIKACJI DROGOWEJ WEWNĘTRZNEJ
 - RNR TERENY GRUNTÓW ORNYCH ORAZ UPRAW
 - RNR-WS TERENY GRUNTÓW ORNYCH ORAZ UPRAW LUB WÓD POWIERZCHNIOWYCH ŚRÓDLĄDOWYCH
 - WS TERENY WÓD POWIERZCHNIOWYCH ŚRÓDLĄDOWYCH
 - L TERENY LASÓW
 - ZN TERENY ZIELENI NATURALNEJ
 - GRANICE ZŁOŻ KRUSZYWA NATURALNYCH
 - OBSZARY GÓRNICZE
 - TERENY GÓRNICZE
 - NAWIETRZNE LINIE ELEKTROENERGETYCZNE 15kV
 - NAWIETRZNE LINIE ELEKTROENERGETYCZNE 0,4kV
 - WYMIAR PODANY W METRACH

MIEJSCOWY PLAN ZAGOSPODAROWANIA PRZESTRZENNEGO ZOSTAŁ SPORZĄDZONY W UKŁADZIE WSPÓRZĘDNYCH ETRF2000-PL (EPSG:2177), NA MAPIE ZASADNICZEJ POCODZĄCEJ Z PAŃSTWOWEGO ZASOBU GEODEZYJNEGO I KARTOGRAFICZNEGO, WYDANEJ PRZEZ STAROSTĘ GNIEZNIŃSKIEGO