









MIEJSCOWY PLAN ZAGOSPODAROWANIA PRZESTRZENNEGO CZĘŚCI MIASTA TRZEMESZNA


PROJEKT

Załącznik Nr 1 do Uchwały Nr
Rady Miejskiej Trzemeszna z dniar.

Oznaczenia:

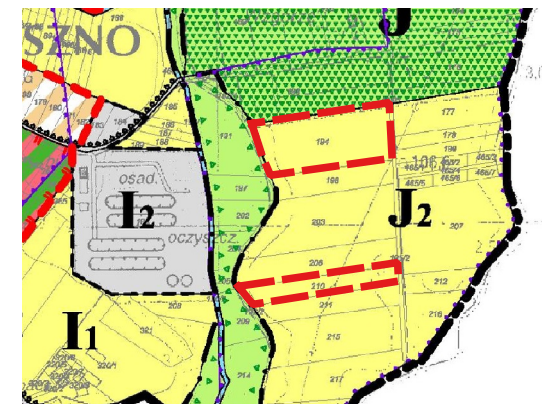
-  granica obszaru objętego miejscowym planem zagospodarowania przestrzennego
-  linia rozgraniczająca tereny o różnym przeznaczeniu lub różnych zasadach zagospodarowania
-  nieprzekraczalna linia zabudowy
-  ML teren zabudowy letniskowej lub rekreacji indywidualnej
-  KDD teren drogi dojazdowej
-  KR teren komunikacji drogowej wewnętrznej
-  strefa ochrony konserwatorskiej stanowisk archeologicznych nr AZP 49-36/184 i AZP 49-36/185
-  wymiarowanie

Oznaczenia informacyjne:





-  przebieg napowietrznej linii elektroenergetycznej średniego napięcia (SN-15kV) wraz ze strefą pasa technologicznego

Cały obszar objęty planem jest położony w granicach Głównego Zbiornika Wód Podziemnych nr 143 Subzbiornik Inowrocław - Gniezno

Wyrys ze Studium uwarunkowań i kierunków zagospodarowania przestrzennego miasta i gminy Trzemeszno SKALA 1:10000



Oznaczenia:

-  granica obszaru objętego miejscowym planem zagospodarowania przestrzennego
-  funkcja rolnicza
-  jednostki o zróżnicowanych funkcjach
-  zespół stanowisk archeologicznych

Miejscowy plan zagospodarowania przestrzennego został sporządzony w układzie współrzędnych: ETRF2000-PL (EPSG:2177), na kopii wektorowej mapy zasadniczej, pochodzącej z państwowego zasobu geodezyjnego i kartograficznego, wydanej przez Starostę Gnieźnieńskiego

