

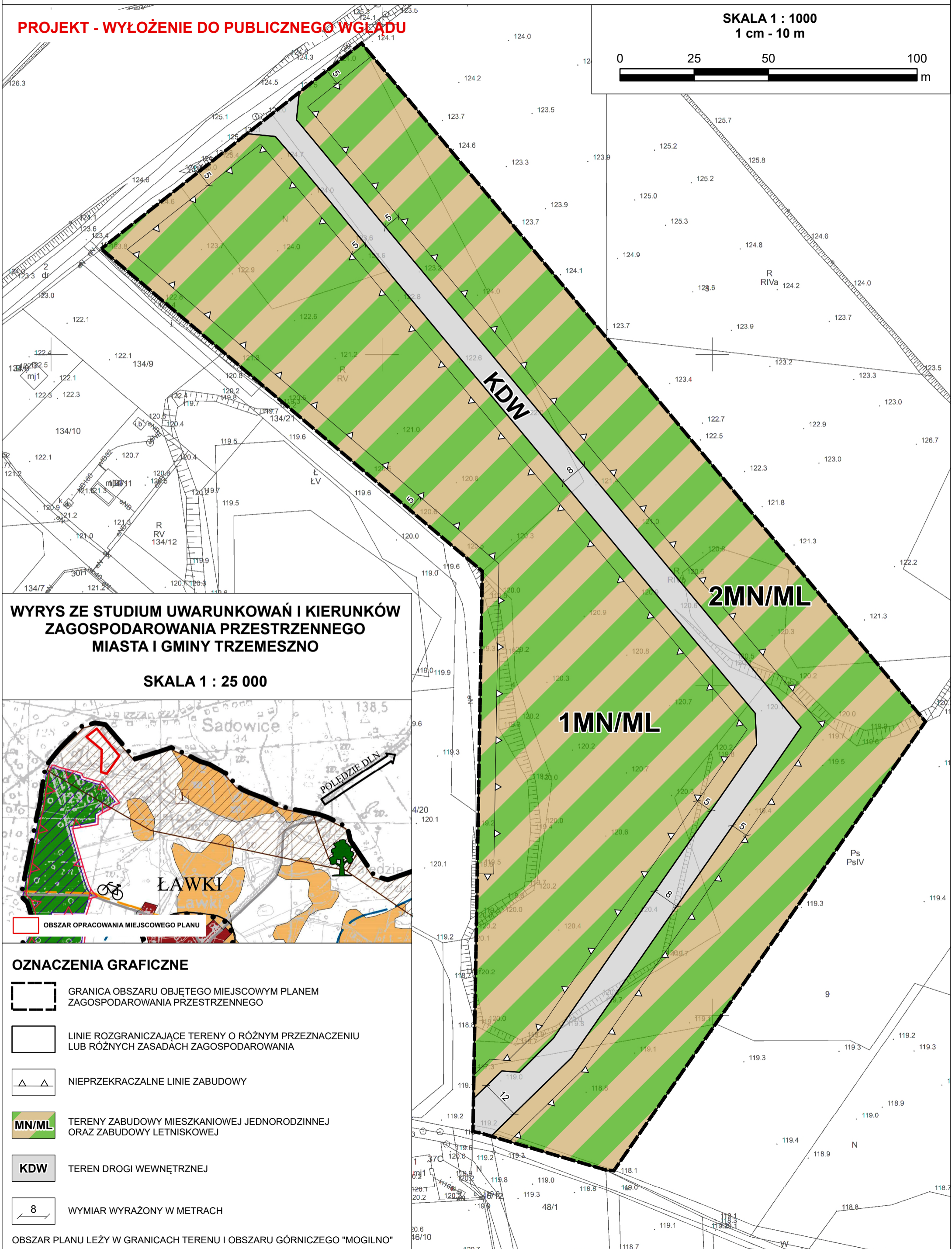


# MIEJSCOWY PLAN ZAGOSPODAROWANIA PRZESTRZENNEGO WE WSI ŁAWKI GM. TRZEMESZNO

ZAŁĄCZNIK NR 1 DO UCHWAŁY NR ...../...../.....  
RADY MIEJSKIEJ TRZEMESZNA Z DNIA .....

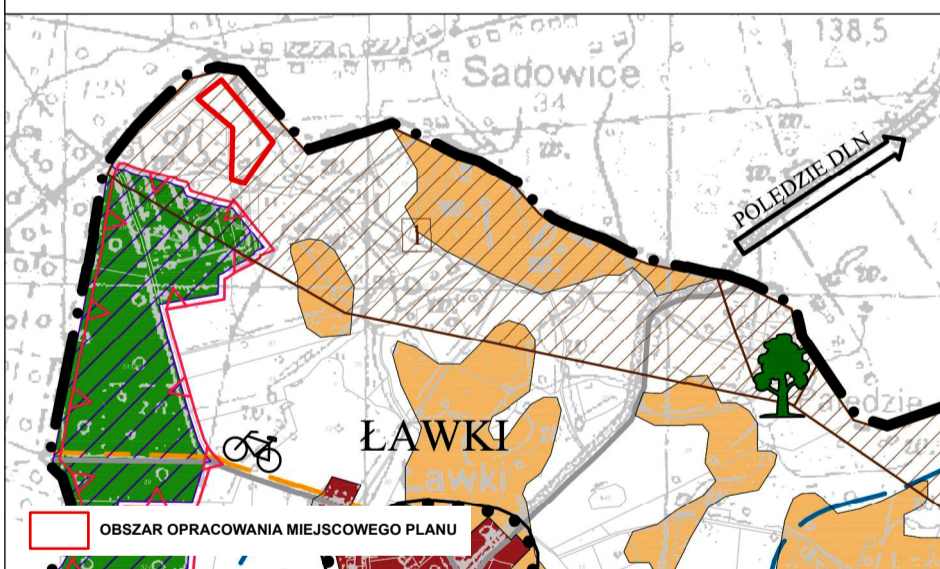
**PROJEKT - WYŁOŻENIE DO PUBLICZNEGO WGLĄDU**

SKALA 1 : 1000  
1 cm - 10 m



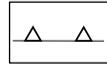


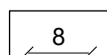


**WYRYS ZE STUDIUM UWARUNKOWAŃ I KIERUNKÓW  
ZAGOSPODAROWANIA PRZESTRZENNEGO  
MIASTA I GMINY TRZEMESZNO**

SKALA 1 : 25 000



## OZNACZENIA GRAFICZNE

-  GRANICA OBSZARU OBJĘTEGO MIEJSCOWYM PLANEM ZAGOSPODAROWANIA PRZESTRZENNEGO
-  LINIE ROZGRANICZAJĄCE TERENY O RÓŻNYM PRZEZNACZENIU LUB RÓŻNYCH ZASADACH ZAGOSPODAROWANIA
-  NIEPRZEKRACZALNE LINIE ZABUDOWY
-  TERENY ZABUDOWY MIESZKANIOWEJ JEDNORODZINNEJ ORAZ ZABUDOWY LETNISKOWEJ
-  TEREN DROGI WEWNĘTRZNEJ
-  WYMIAR WYRAŻONY W METRACH

OBSZAR PLANU LEŻY W GRANICACH TERENU I OBSZARU GÓRNICZEGO "MOGILNO"