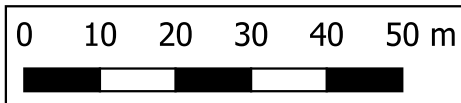
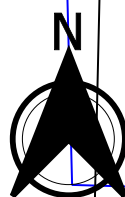


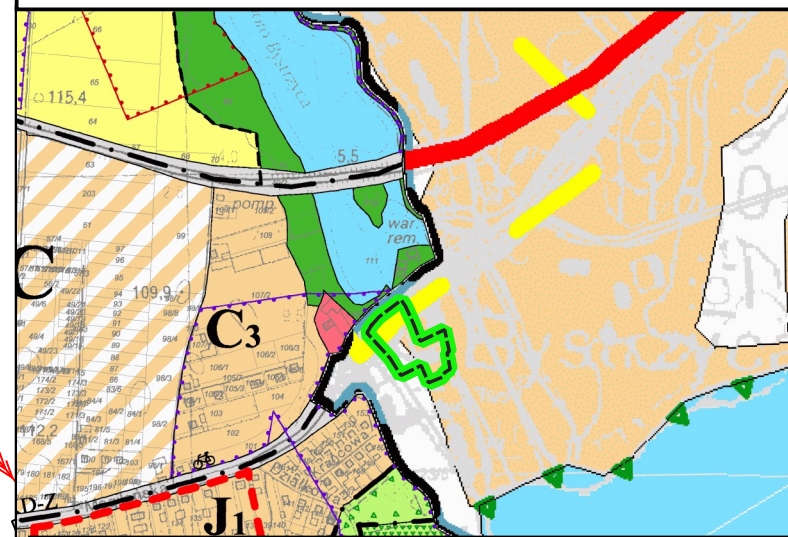
MIEJSCOWY PLAN ZAGOSPODAROWANIA PRZESTRZENNEGO CZĘŚCI WSI CYTRYNOWO-BYSTRZYCA GM. TRZEMESZNO



SKALA 1:1000



STUDIUM UWARUNKOWAŃ I KIERUNKÓW
ZAGOSPODAROWANIA PRZESTRZENNEGO
MIASTA I GMINY TRZEMESZNO - SKALA 1:10 000



granica obszaru objętego miejscowym planem zagospodarowania przestrzennego

GRANICA MIASTA

OBSZARY ROLNICZE

KOMPLEKSY GLEB PODLEGAJĄCYCH OCHRONIE

OZNACZENIA

granica obszaru objętego miejscowym planem zagospodarowania przestrzennego

linia rozgraniczająca tereny o różnym przeznaczeniu lub różnych zasadach zagospodarowania

nieprzekraczalna linia zabudowy

teren zabudowy mieszkaniowej wielorodzinnej lub usług

Główny Zbiornik Wód Podziemnych
GZWP 143 Subzbiornik Inowrocław - Gniezno

OZNACZENIA INFORMACYJNE

linia wymiarowa

Układ współrzędnych:
EPSG:2177 - ETRS89 / Poland CS2000 zone 6
Informacja o źródle pochodzenia użytego materiału państwowego zasobu geodezyjnego i kartograficznego, o której mowa w art. 40c ust. 3 ustawy z dnia 17 maja 1989 r. – Prawo geodezyjne i kartograficzne (Dz. U. z 2021 r. poz. 1990) Państwowy Ośrodek Dokumentacji Geodezyjnej i Kartograficznej w Gnieźnie
Licencja: GK.U.6642.2470.2024_3003_P z dnia 05.09.2024 r.

**ZAŁĄCZNIK NR 1
DO UCHWAŁY RADY MIEJSKIEJ TRZEMESZNA
NR .../.../2025 Z DNIA 2025 r.
OGŁOSZONEJ W DZIENNIKU URZĘDOWYM WOJEWÓDZTWA
WIELKOPOLSKIEGO Z DNIA 2025 r., POZ.**